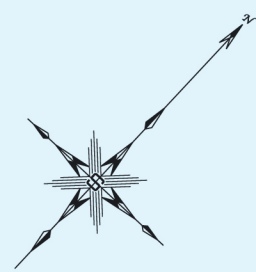
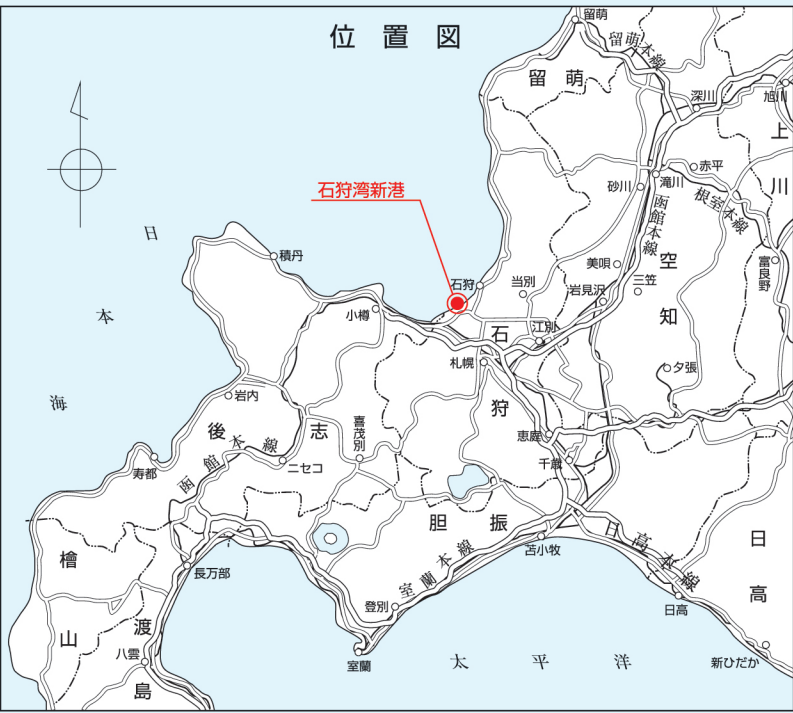
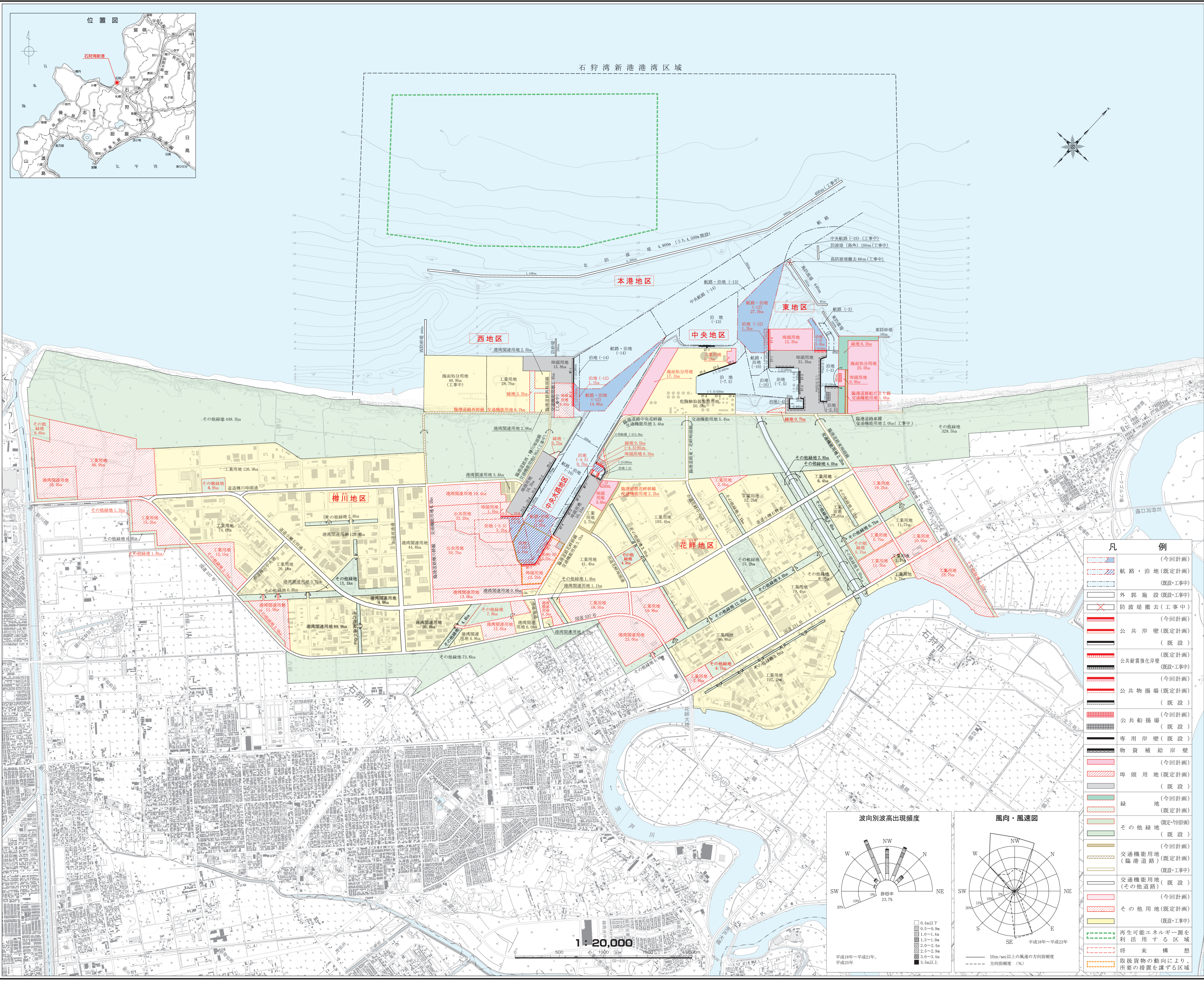
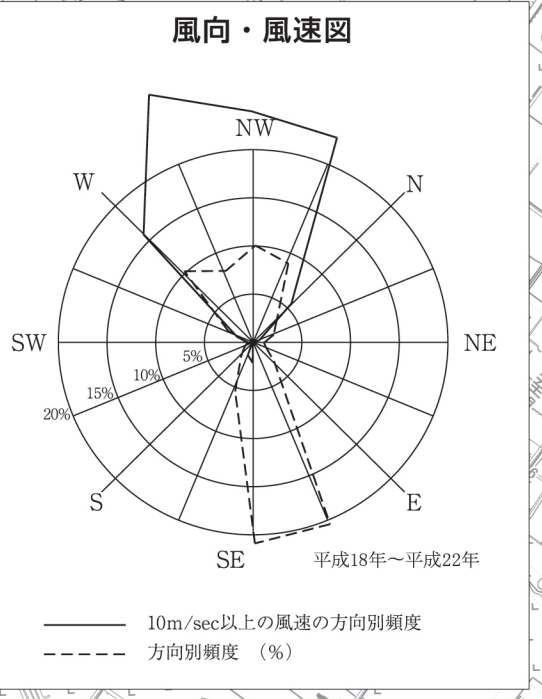
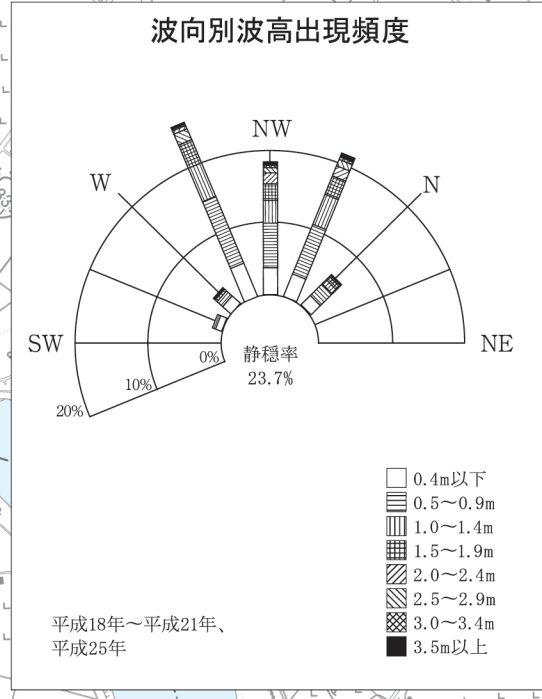


# 石狩湾新港港湾計画図

「この地図は、国土地理院長の承認を得て、同院発行の2万5千分1地形図を複製したものである。（承認番号 平27第幾、第1号）」



- | 凡 例 |   |
|-----|---|
|     | (今回計画)  |
|     | 航路・泊地 (既定計画)                                  |
|     | (既定・工事中)                                      |
|     | 外 郭 施 設 (既定・工事中)                              |
|     | 防波堤撤去 (工事中)                                   |
|     | (今回計画)  |
|     | 公共岸壁 (既定計画)                                   |
|     | (既定)  |
|     | 公共耐震強化岸壁 (既定計画)                               |
|     | (既定・工事中)                                      |
|     | 公共物揚場 (既定計画)                                  |
|     | (既定)  |
|     | 公共船揚場 (既定計画)                                  |
|     | (既定)  |
|     | 専用岸壁 (既定)                                     |
|     | 物資補給岸壁  |
|     | (今回計画)  |
|     | 埠頭用地 (既定計画)                                   |
|     | (既定)  |
|     | 緑 地 (今回計画)                                    |
|     | 緑 地 (既定計画)                                    |
|     | その他緑地 (既定・工事中)                                |
|     | 交通機能用地 (既定計画)                                 |
|     | (既定・工事中)                                      |
|     | 交通機能用地 (既定)                                   |
|     | (今回計画)  |
|     | その他用地 (既定計画)                                  |
|     | (既定・工事中)                                      |
|     | 再生可能エネルギー源を<br>利 活 用 す る 区 域                  |
|     | 取 扱 貨 物 の 動 向 に よ り、<br>所 要 の 措 置 を 講 ず る 区 域 |



1:20,000

石狩湾新港港湾管理者