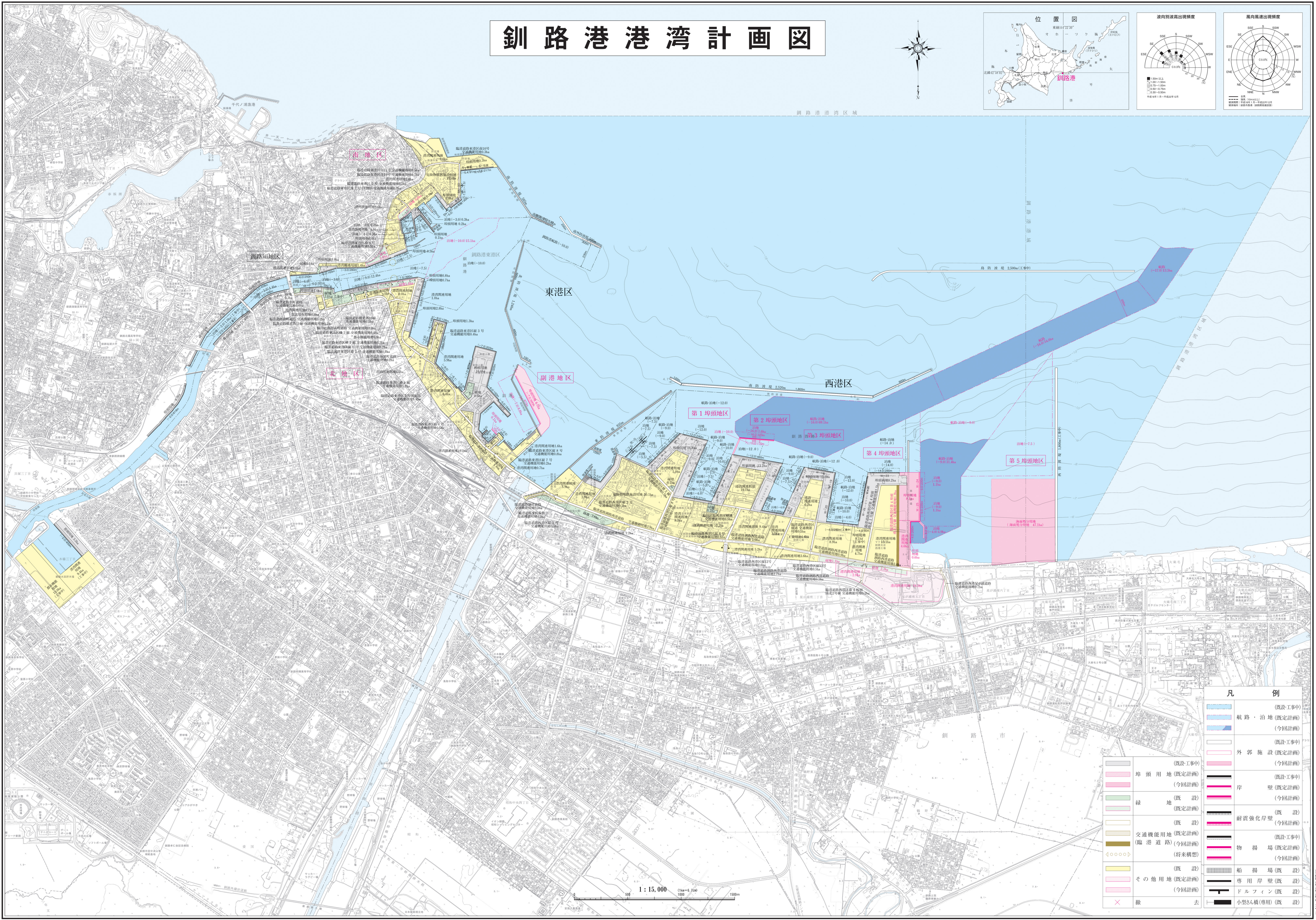
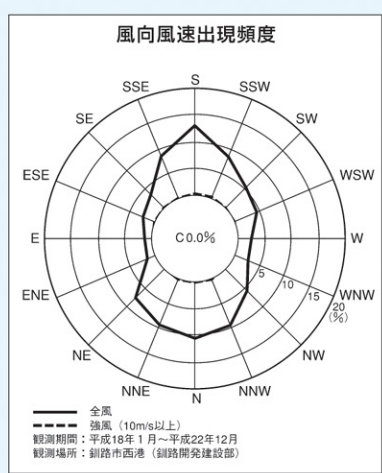
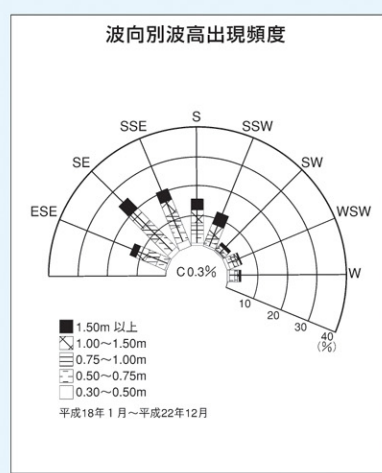
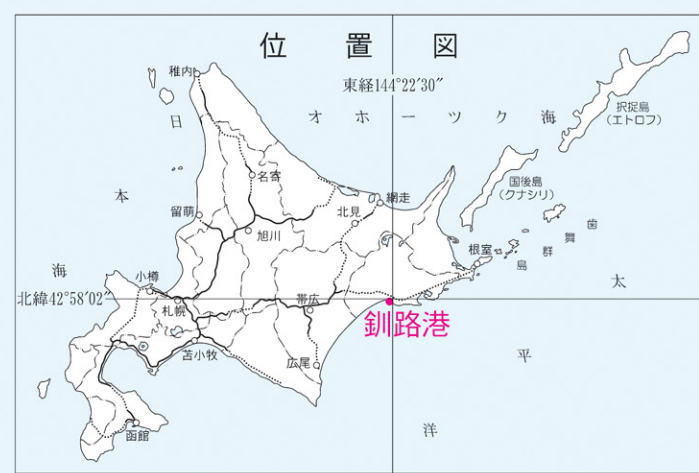



# 釧路港港湾計画図



1 : 15,000 (1km=6.7cm)

凡 例	
	(既設・工事中) 航路・泊地 (既定計画)
	(既定計画) 航路・泊地 (既定計画)
	(既定・工事中) 外郭施設 (既定計画)
	(既定計画) 外郭施設 (既定計画)
	(既定・工事中) 埠頭用地 (既定計画)
	(既定計画) 埠頭用地 (既定計画)
	(既定) 緑地 (既定計画)
	(既定) 交通機能用地 (既定計画)
	(既定計画) 交通機能用地 (既定計画)
	(既定) その他用地 (既定計画)
	(既定計画) その他用地 (既定計画)
	撤去
	(既定・工事中) 岸壁 (既定計画)
	(既定計画) 岸壁 (既定計画)
	(既定) 耐震強化岸壁 (既定計画)
	(既定・工事中) 物揚場 (既定計画)
	(既定計画) 物揚場 (既定計画)
	(既定) 船揚場 (既定計画)
	(既定) 専用岸壁 (既定計画)
	(既定) ドルフィン (既定計画)
	(既定) 小型さん橋 (専用) (既定計画)

交通政策審議会第四十六回港湾分科会資料(平成二十三年一月)

釧路港港湾管理者