

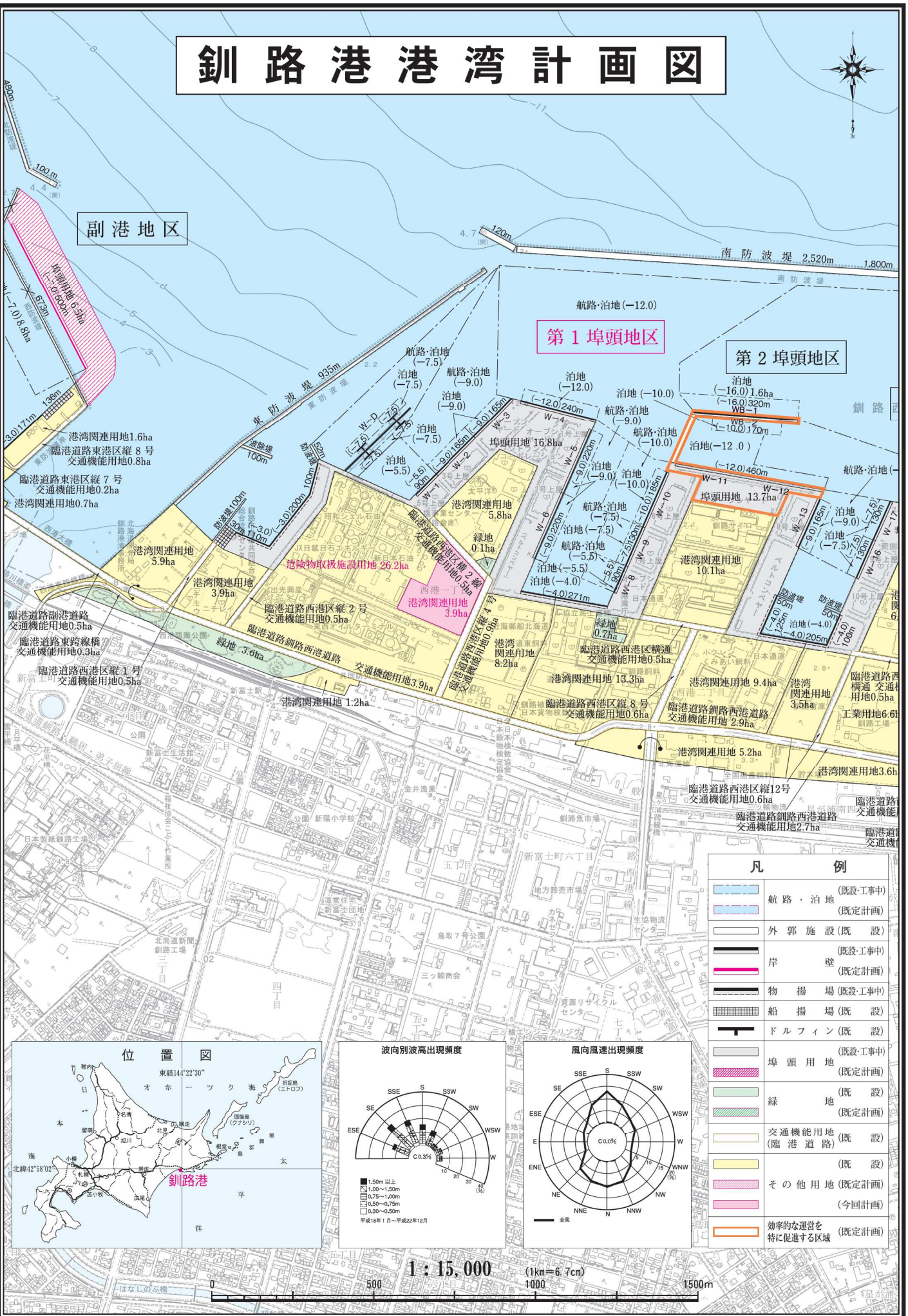
釧路港港湾計画図



副港地区

第1埠頭地区

第2埠頭地区

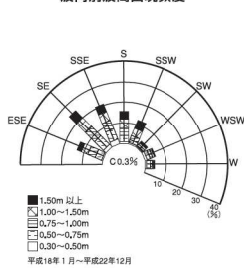


凡 例	
	航路・泊地 (既設・工事中)
	埠頭用地 (既定計画)
	外郭施設 (既 設)
	岸 壁 (既設・工事中)
	物 揚 場 (既定計画)
	船 揚 場 (既設・工事中)
	ドルフィン (既 設)
	埠頭用地 (既定計画)
	緑 地 (既定計画)
	交通機能用地 (臨港道路) (既 設)
	その他用地 (既 設)
	その他用地 (既定計画)
	その他用地 (今回計画)
	効率的な運営を 特に促進する区域 (既定計画)

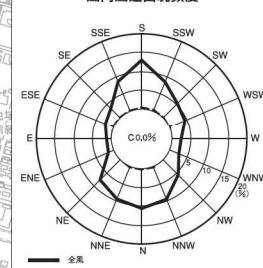
位置図



波向別波高出現頻度



風向風速出現頻度



1 : 15,000

(1km=6.7cm)

0 500 1000 1500m