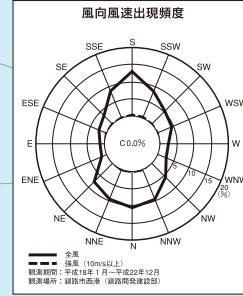
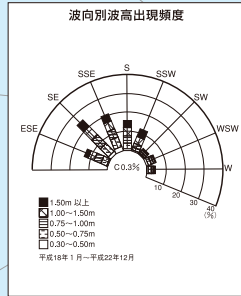
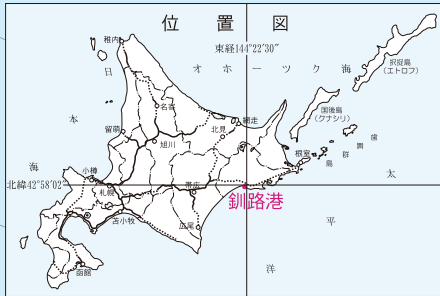



# 釧路港港湾計画図

路港港域

島防波堤 2,500m(工事中)



西港区

第2埠頭地区

第3埠頭地区

第4埠頭地区

第5埠頭地区

凡例

|  |               |          |
|--|---------------|----------|
|  | 航路・泊地         | (既設・工事中) |
|  | 外郭施設          | (既定計画)   |
|  | 岸壁            | (既設・工事中) |
|  | 耐震強化岸壁        | (既定計画)   |
|  | 物揚場           | (既定計画)   |
|  | 埠頭用地          | (既設・工事中) |
|  | 緑地            | (既定計画)   |
|  | 交通機能用地 (臨港道路) | (既定計画)   |
|  | その他用地         | (既定計画)   |
|  |               | (今回計画)   |

1 : 15,000

(1km=6.7cm)

