






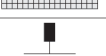



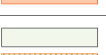













紋別港の港湾計画

凡 例	
	航 路 ・ 泊 地 (既 設)
	(既定計画)
	防 波 堤 (既 設)
	(既定計画)
	(今回計画)
	公 共 岸 壁 (既 設)
	(既定計画)
	公 共 耐 震 強 化 岸 壁 (既定計画)
	(既 設)
	公 共 物 揚 場 (既定計画)
	(今回計画)
	公 共 船 揚 場 (既定計画)
	小 型 さ ん 橋 (既定計画)
	海 浜 (既定計画)
	洋 上 レ ク リ エ ー シ ョ ン 施 設 (既定計画)
	ふ 頭 用 地 (既 設)
	(既定計画)
	(今回計画)
	緑 地 (既 設)
	(既定計画)
	臨 港 道 路 (既定計画)
	そ の 他 の 用 地 (既 設)
	(既定計画)
	施 設 撤 去 (既定計画)

