


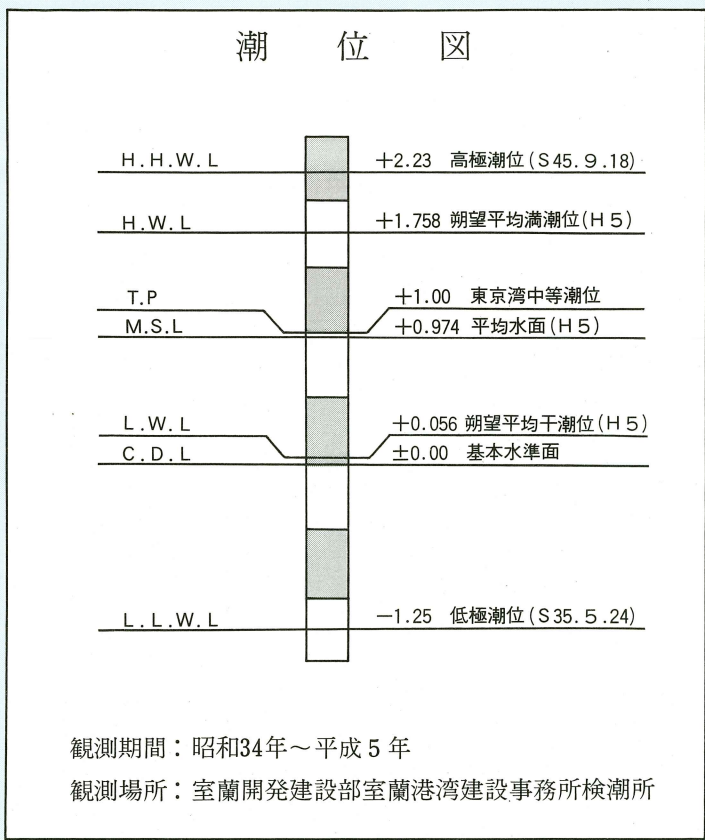
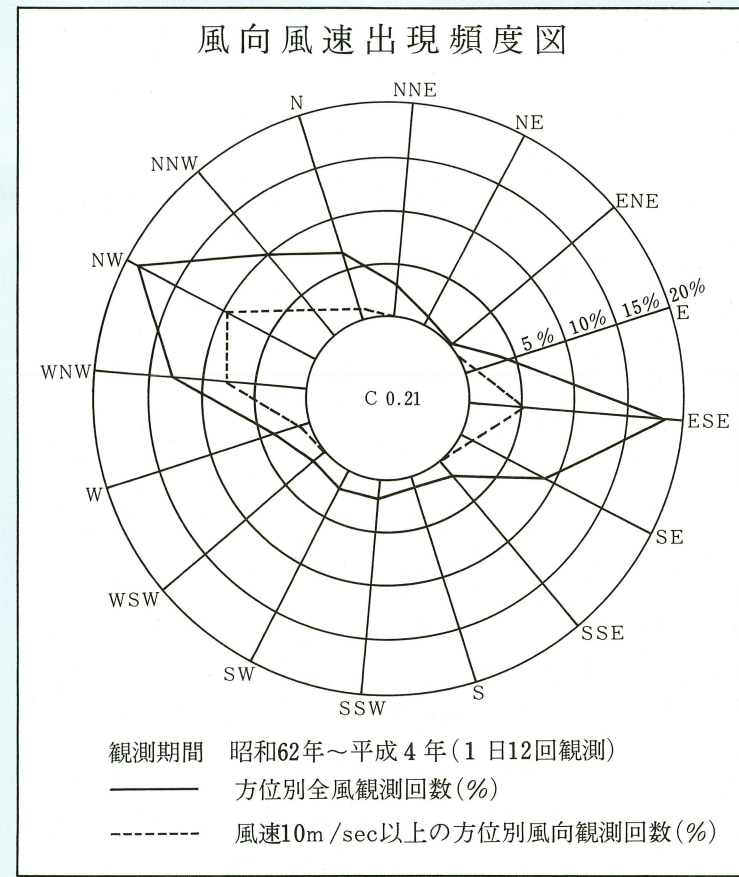
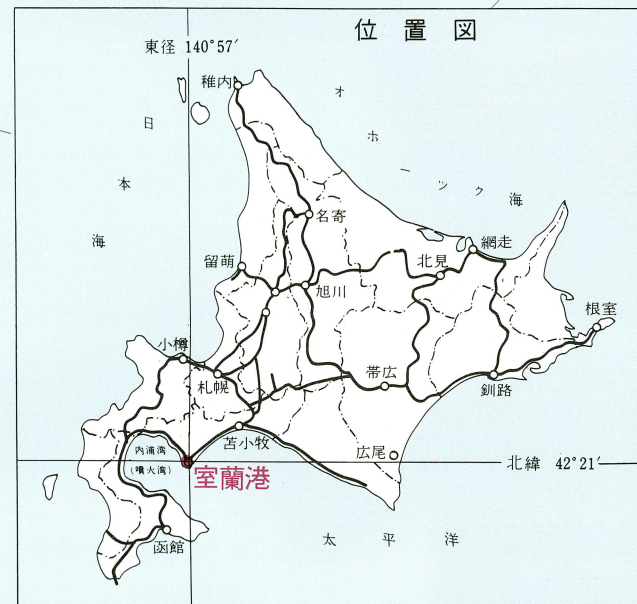
室蘭港港湾計画図

登別市

伊達市



検査地
内海
(電気)



1:15,000

凡 例	
	航路・泊地 (既 設)
	航路・泊地 (今回計画)
	(既 設)
	防 波 堤 (既定計画)
	(今回計画)
	(既 設)
	公 共 岸 壁 (既定計画)
	(今回計画)
	(既 設)
	公 共 物 揚 場 (既定計画)
	(今回計画)
	公 共 船 揚 場 (既 設)
	専 用 岸 壁 (既 設)
	ドルフィン (既 設)
	小 型 さ ん 橋 (既 設)
	(今回計画)
	(既 設)
	ふ 頭 用 地 (既定計画)
	(今回計画)
	(既 設)
	緑 地 (既定計画)
	(今回計画)
	(既 設)
	交 通 機 能 用 地 (既定計画)
	(今回計画)
	交 通 機 能 用 地 (既 設)
	(その他道路) (既定計画)
	(既 設)
	そ の 他 の 用 地 (既定計画)
	(今回計画)