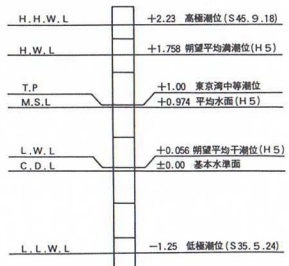


室蘭港港湾計画図(崎守地区)

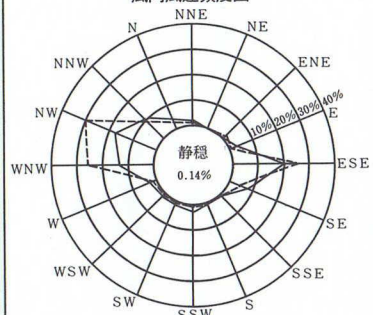
潮位図



観測期間：昭和34年～平成5年

観測場所：室蘭開発建設部室蘭港湾建設事務所検潮所

風向風速頻度図



観測期間 平成6年～平成10年(1日24回観測)

—— 方位別全風向観測回数(%)

----- 風速10m/sec以上の方位別風向観測回数(%)

港湾関連用地9.4 ha

ふ頭用地16.3 ha

工業用地104.8 ha

工業用地
2.0 ha

ふ頭用地1.7 ha


(-12) 480m

(-14) 280m

(-10) 185m

(-10) 170m

1:5,000



凡 例	
	公共岸壁 (既定計画)
	ふ頭用地 (既定計画)
	交通機能用地 (臨港道路) (既定計画)
	その他用地 (既定計画)
	その他用地 (今回計画)