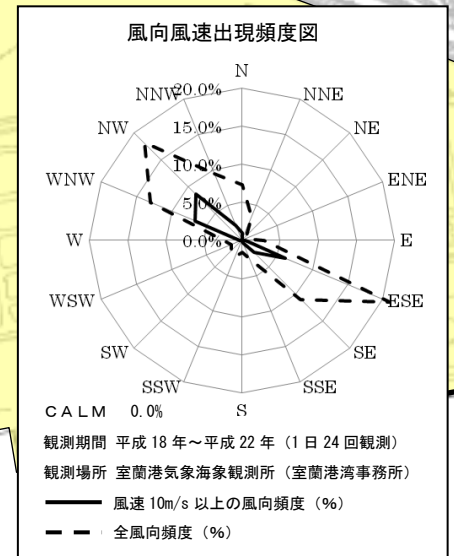
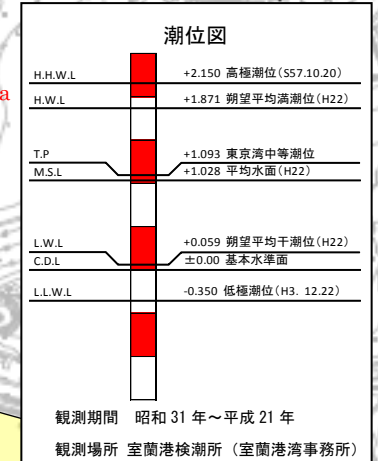
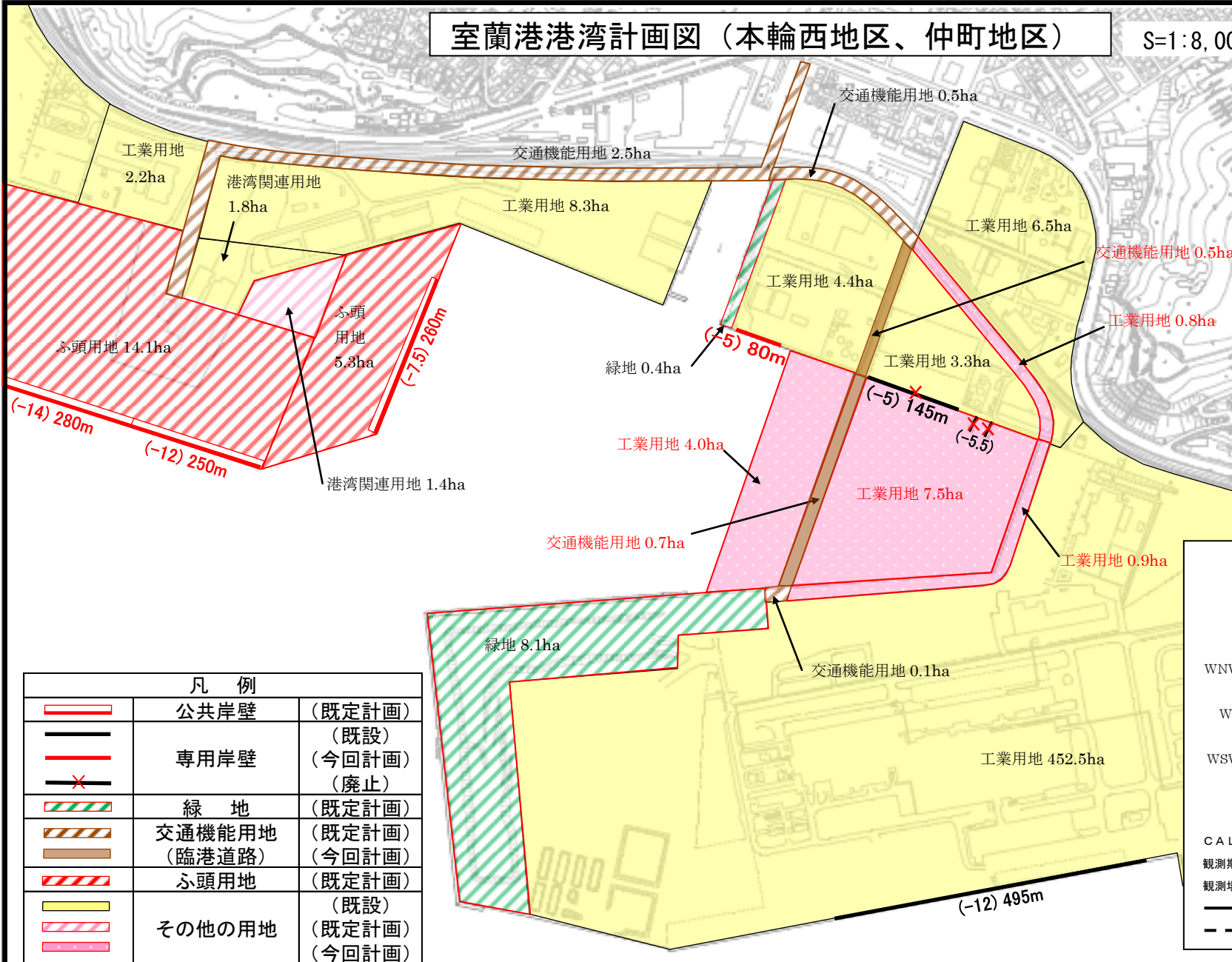


室蘭港港湾計画図（本輪西地区、仲町地区）

S=1:8,000



| 凡 例 | | |
|-----|--------|--------|
| | 公共岸壁 | （既定計画） |
| | | （既設） |
| | 専用岸壁 | （今回計画） |
| | | （廃止） |
| | 緑 地 | （既定計画） |
| | 交通機能用地 | （既定計画） |
| | （臨港道路） | （今回計画） |
| | ふ頭用地 | （既定計画） |
| | | （既設） |
| | その他の用地 | （既定計画） |
| | | （今回計画） |