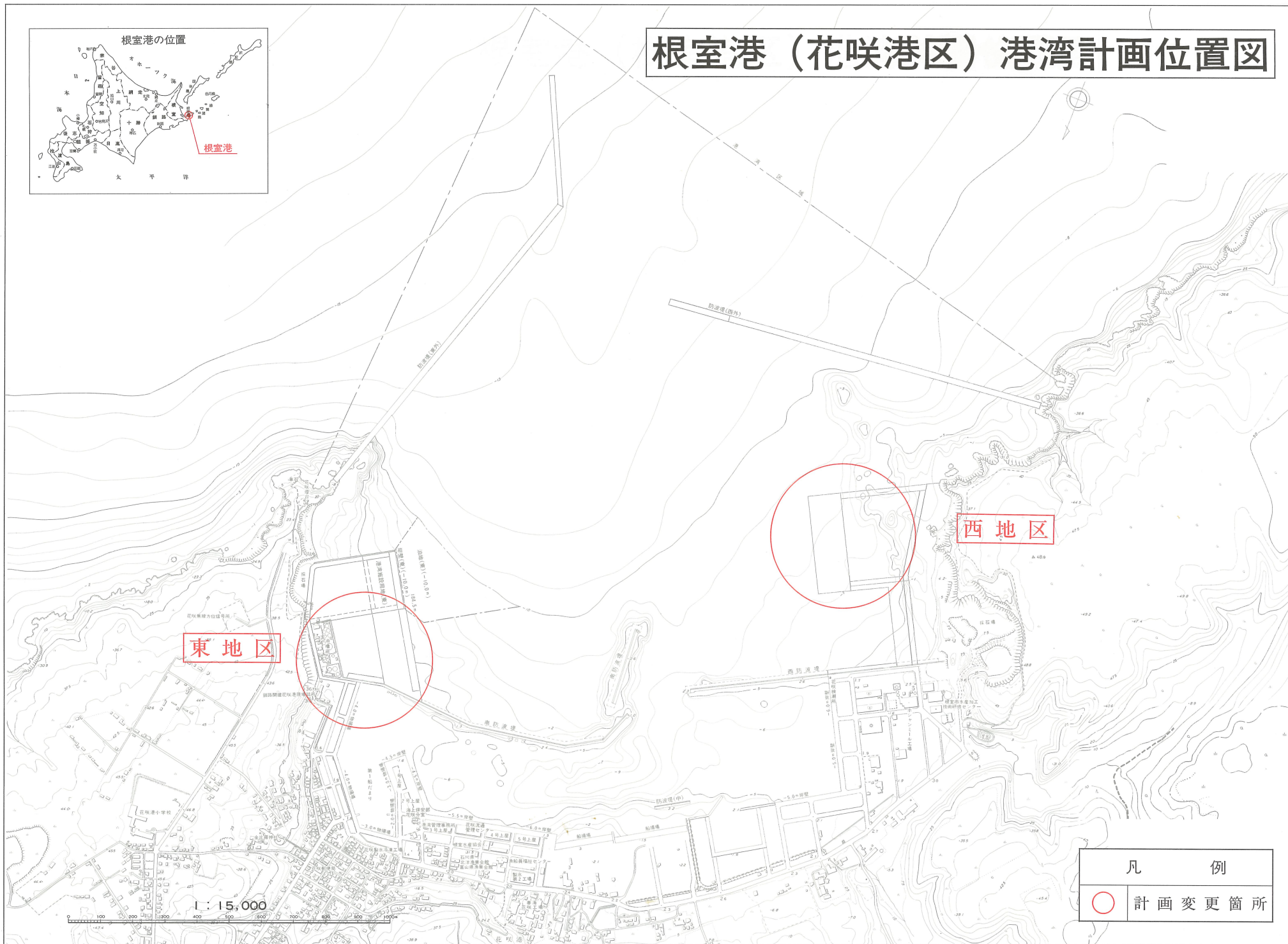
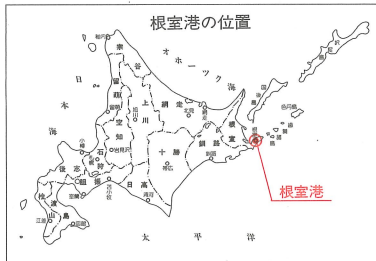
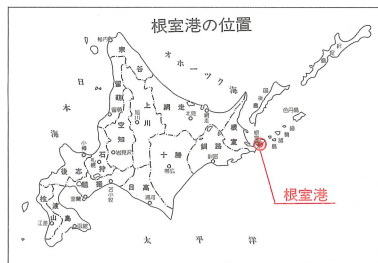


## 根室港（花咲港区）港湾計画位置図

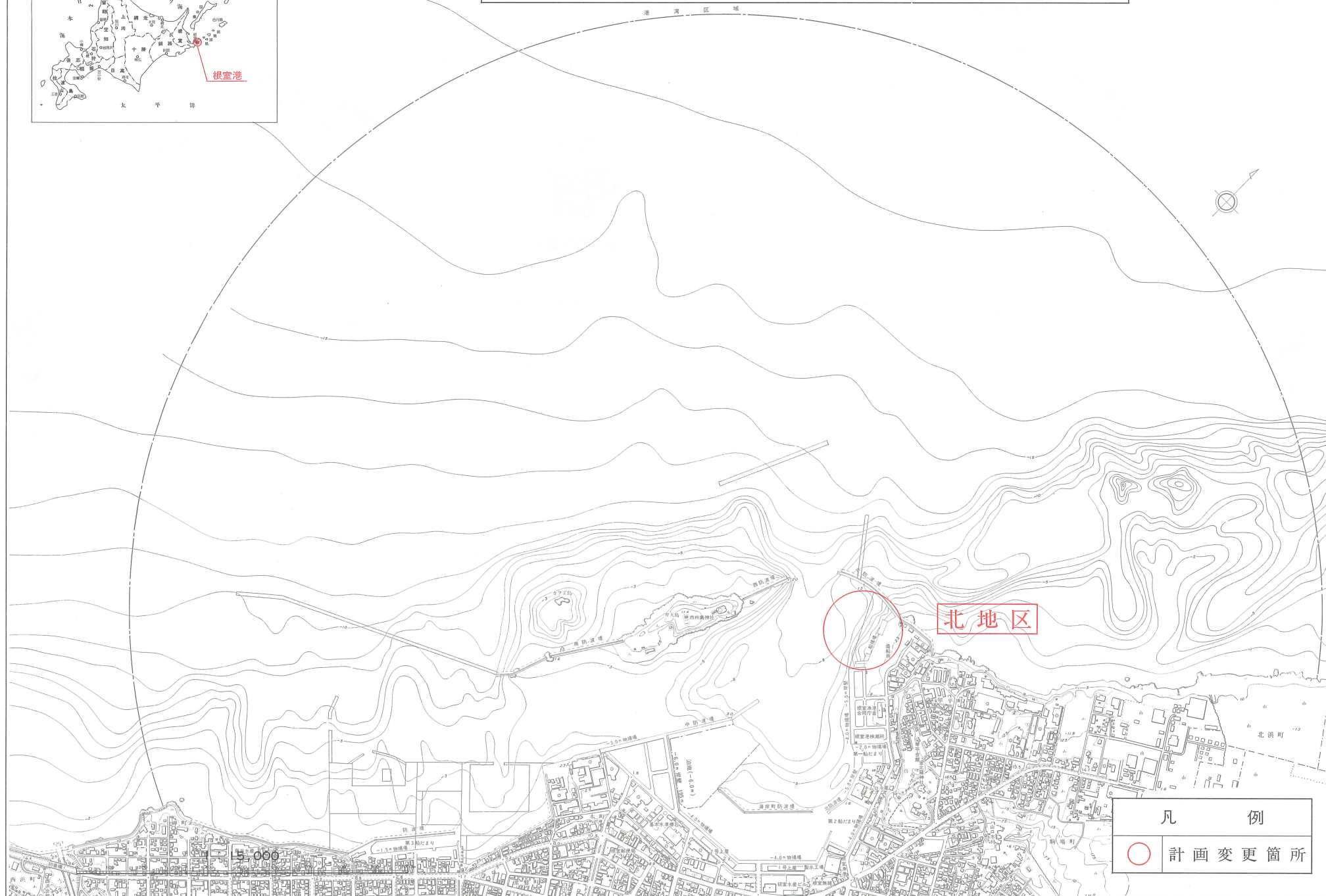


凡 例

○ 計画変更箇所



# 根室港（根室港区）港湾計画位置図

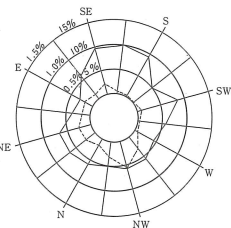
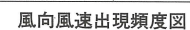


凡 例

○ 計画変更箇所



## 根室港（花咲港区）港湾計画図



観測期間：昭和62年～平成2年(1日8回観測)

観測場所：根室測候所

0 5 10 15% 方位別全風向観測回数(%)

0 0.5 1.0 1.5% 風速10m/sec以上の方位別風向観測回数(%)

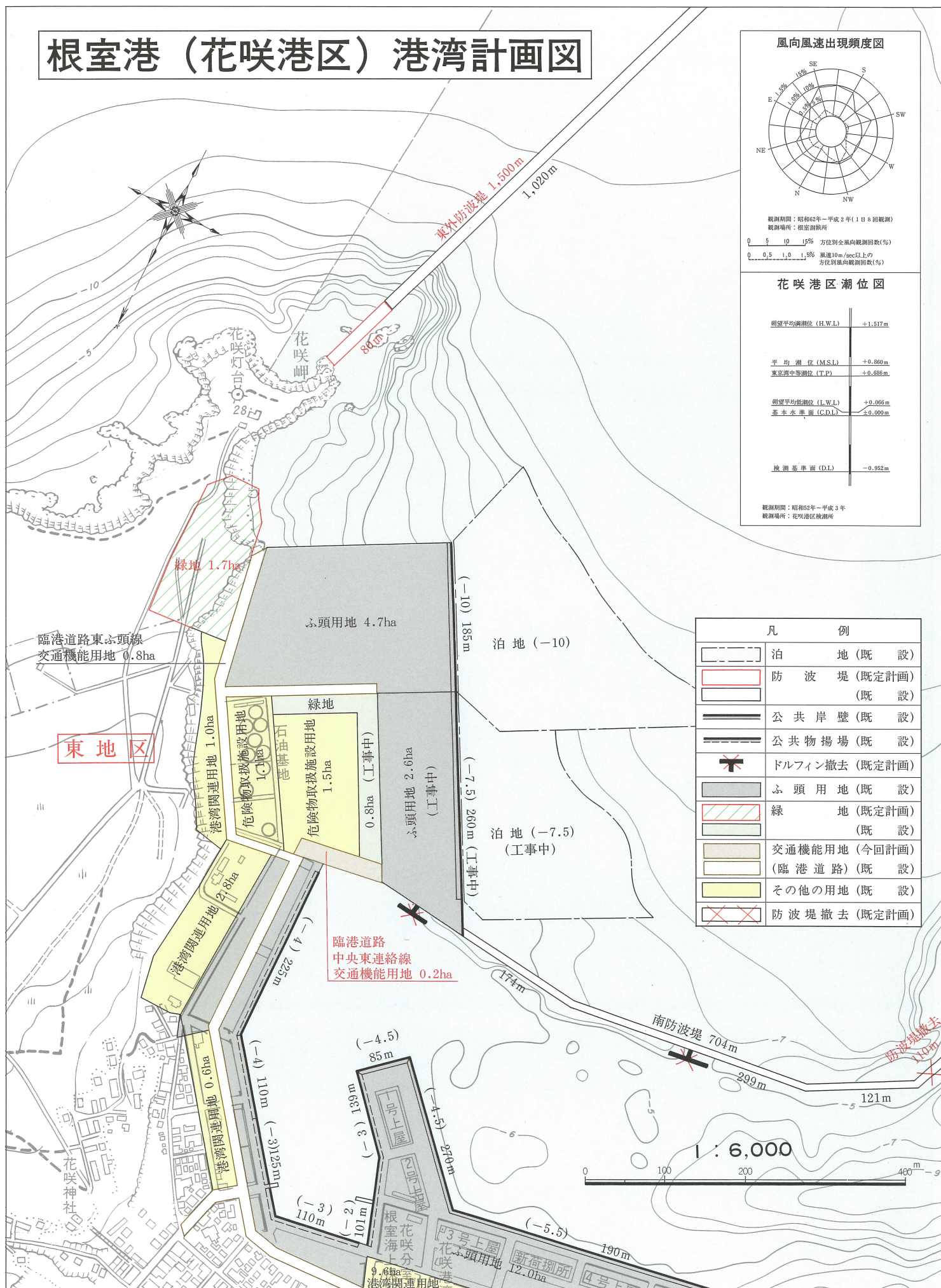
## 花咲港区潮位図

期望平均滿潮位 (H.W.L)	+ 1.517 m
平均潮位 (M.S.L)	+ 0.860 m
東京湾中等潮位 (T.P)	+ 0.686 m
期望平均低潮位 (L.W.L)	+ 0.066 m
基本水準面 (C.D.L)	± 0.000 m
檢測基準面 (D.L)	- 0.952 m

観測期間：昭和52年～平成2年

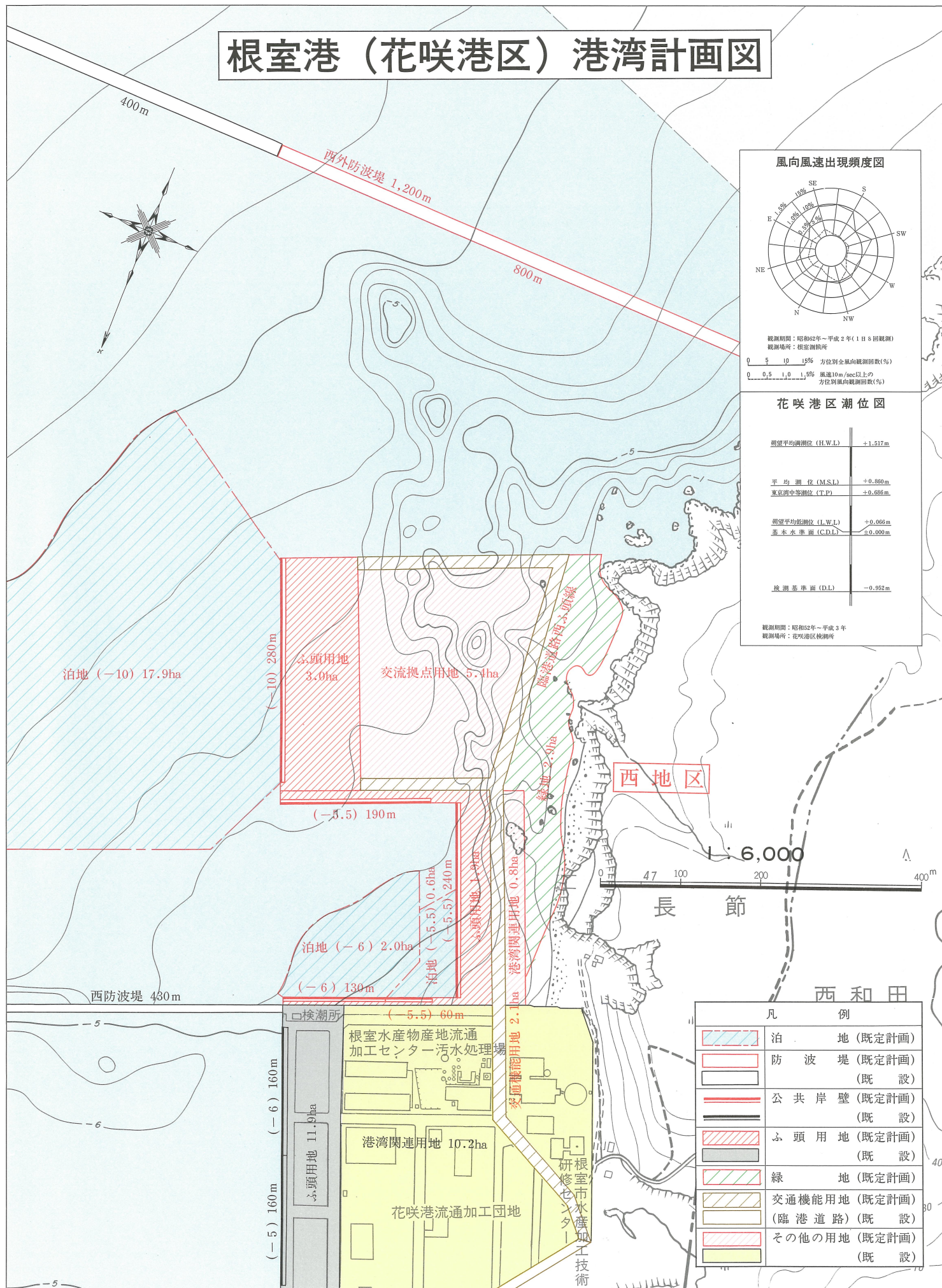
觀測場所：花叟港区檢潮所

凡 例	
	泊 地 (既 設)
	防 波 堤 (既定計画)
	(既 設)
	公 共 岸 壁 (既 設)
	公 共 物 揚 場 (既 設)
	ドルフィン撤去 (既定計画)
	ふ 頭 用 地 (既 設)
	緑 地 (既定計画)
	(既 設)
	交通機能用地 (今回計画)
	(臨 港 道 路) (既 設)
	その他の用地 (既 設)
	防波堤撤去 (既定計画)

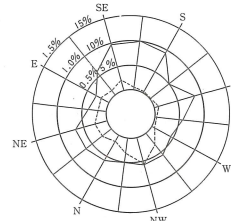




# 根室港（花咲港区）港湾計画図



風向風速出現頻度図



観測期間：昭和62年～平成2年（1日8回観測）  
 観測場所：根室測候所  
 0 5 10 15% 方位別全風向観測回数(%)  
 0 0.5 1.0 1.5% 風速10m/sec以上の方位別風向観測回数(%)

花咲港区潮位図

潮位平均高潮位 (H.W.L.)	+1.517m
平均潮位 (M.S.L.)	+0.860m
東京湾中潮位 (T.P.)	+0.686m
潮位平均低潮位 (L.W.L.)	+0.066m
基準水準面 (C.D.L.)	±0.000m
検潮基準面 (D.L.)	-0.952m

観測期間：昭和52年～平成3年  
 観測場所：花咲港区検潮所

凡 例	
	泊 地 (既定計画)
	防 波 堤 (既定計画)
	公 共 岸 壁 (既定計画)
	ふ 頭 用 地 (既定計画)
	緑 地 (既定計画)
	交通機能用地 (既定計画)
	(臨港道路) (既定計画)
	その他の用地 (既定計画)



400 m