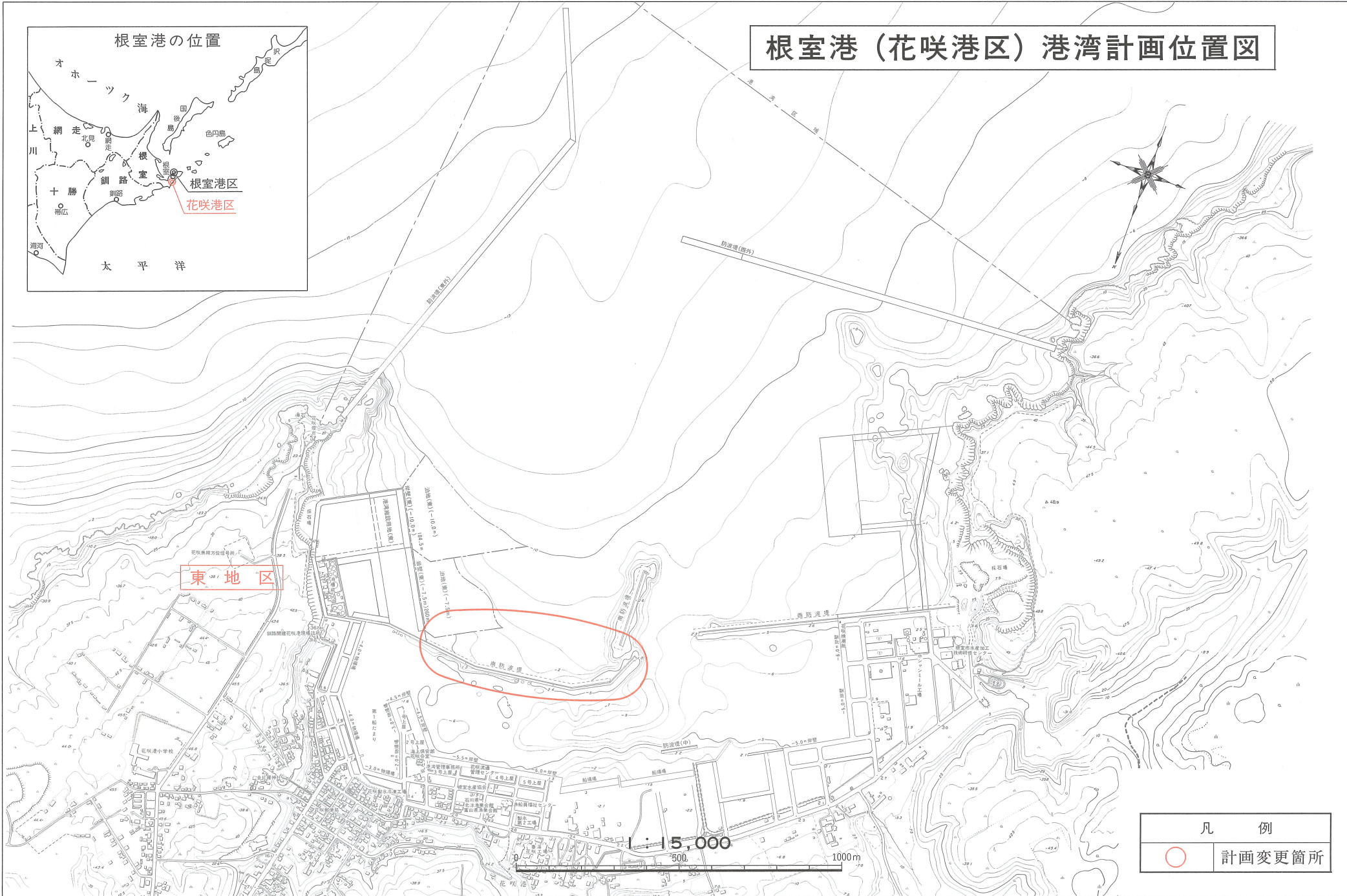
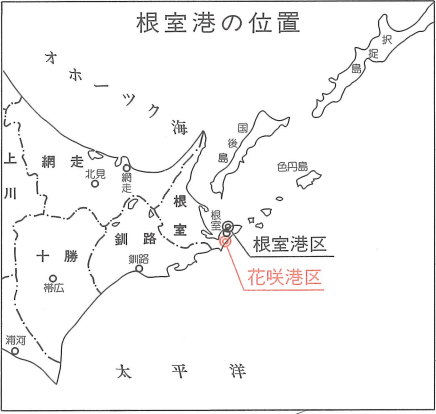


## 根室港（花咲港区）港湾計画位置図



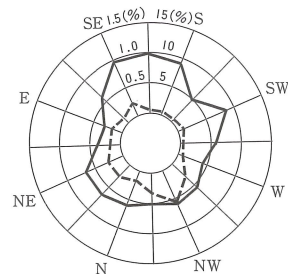
根室港港灣管理者



# 根室港(花咲港区)港湾計画図



風向風速出現頻度図

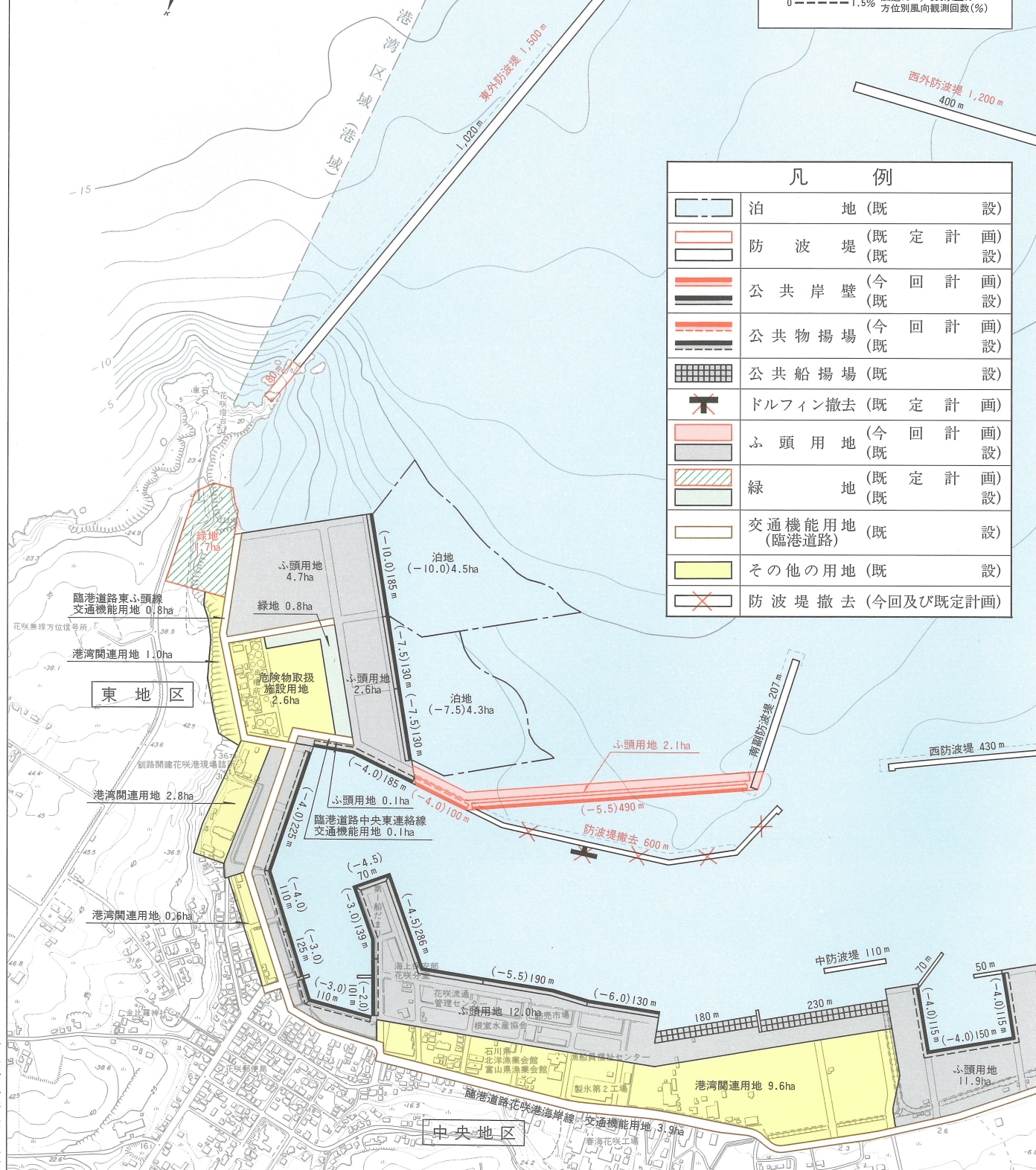


観測期間：昭和62年～平成2年(1日8回観測)  
観測場所：根室測候所

0 ——— 15% 方位別全風向観測回数(%)  
0 - - - - 1.5% 風速10m/sec以上の方位別風向観測回数(%)

凡 例	
	泊 地 (既 設)
	防 波 堤 (既 定 計 画)
	公 共 岸 壁 (既 設)
	公 共 物 揚 場 (今 回 計 画)
	公 共 船 揚 場 (既 設)
	ドルフィン撤去 (既 定 計 画)
	ふ 頭 用 地 (今 回 計 画)
	緑 地 (既 定 計 画)
	交 通 機 能 用 地 (臨 港 道 路) (既 設)
	そ の 他 の 用 地 (既 設)
	防 波 堤 撤 去 (今 回 及 び 既 定 計 画)

根室港港湾管理者



1 : 10,000

100 0 100 200 300 400 500m