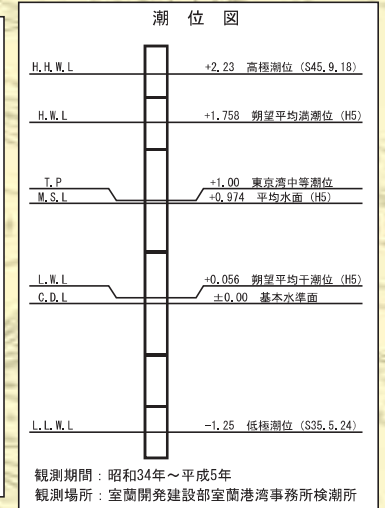
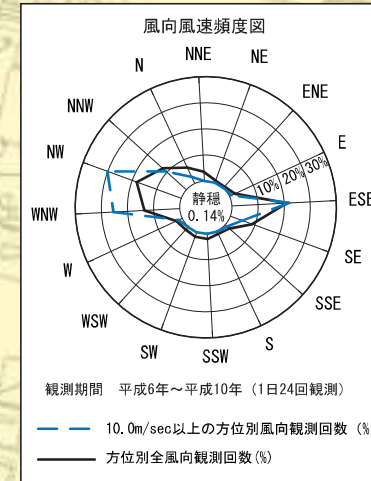
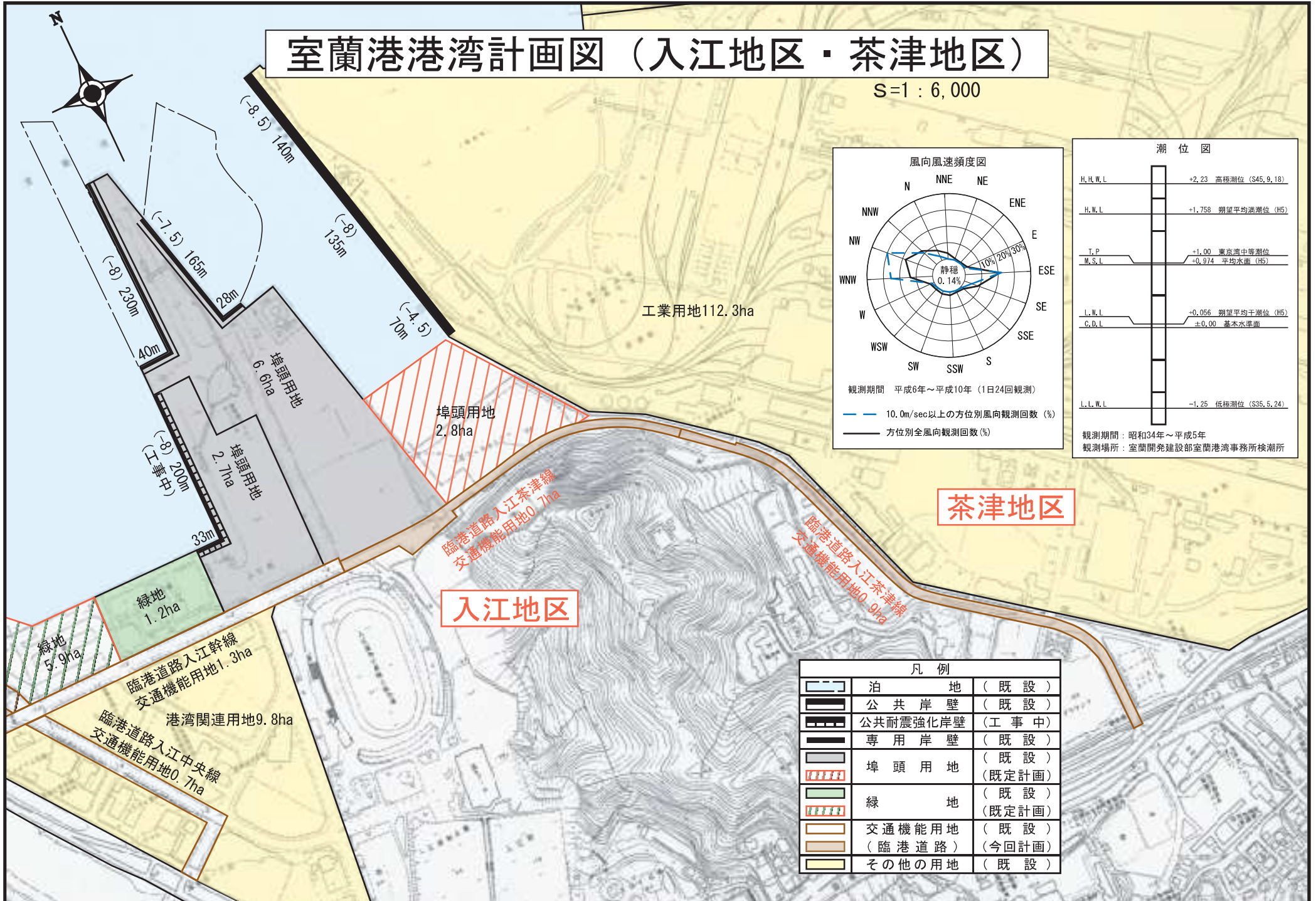


# 室蘭港港湾計画図（入江地区・茶津地区）

S=1 : 6,000



凡 例		
	泊 地	（既 設）
	公 共 岸 壁	（既 設）
	公共耐震強化岸壁	（工 事 中）
	専 用 岸 壁	（既 設）
	埠 頭 用 地	（既 設）
	埠 頭 用 地	（既定計画）
	緑 地	（既 設）
	緑 地	（既定計画）
	交通機能用地	（既 設）
	（臨 港 道 路）	（今回計画）
	その他の用地	（既 設）