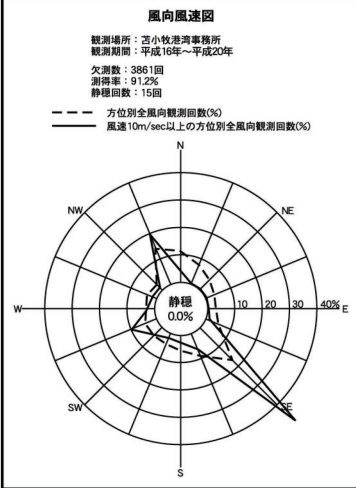
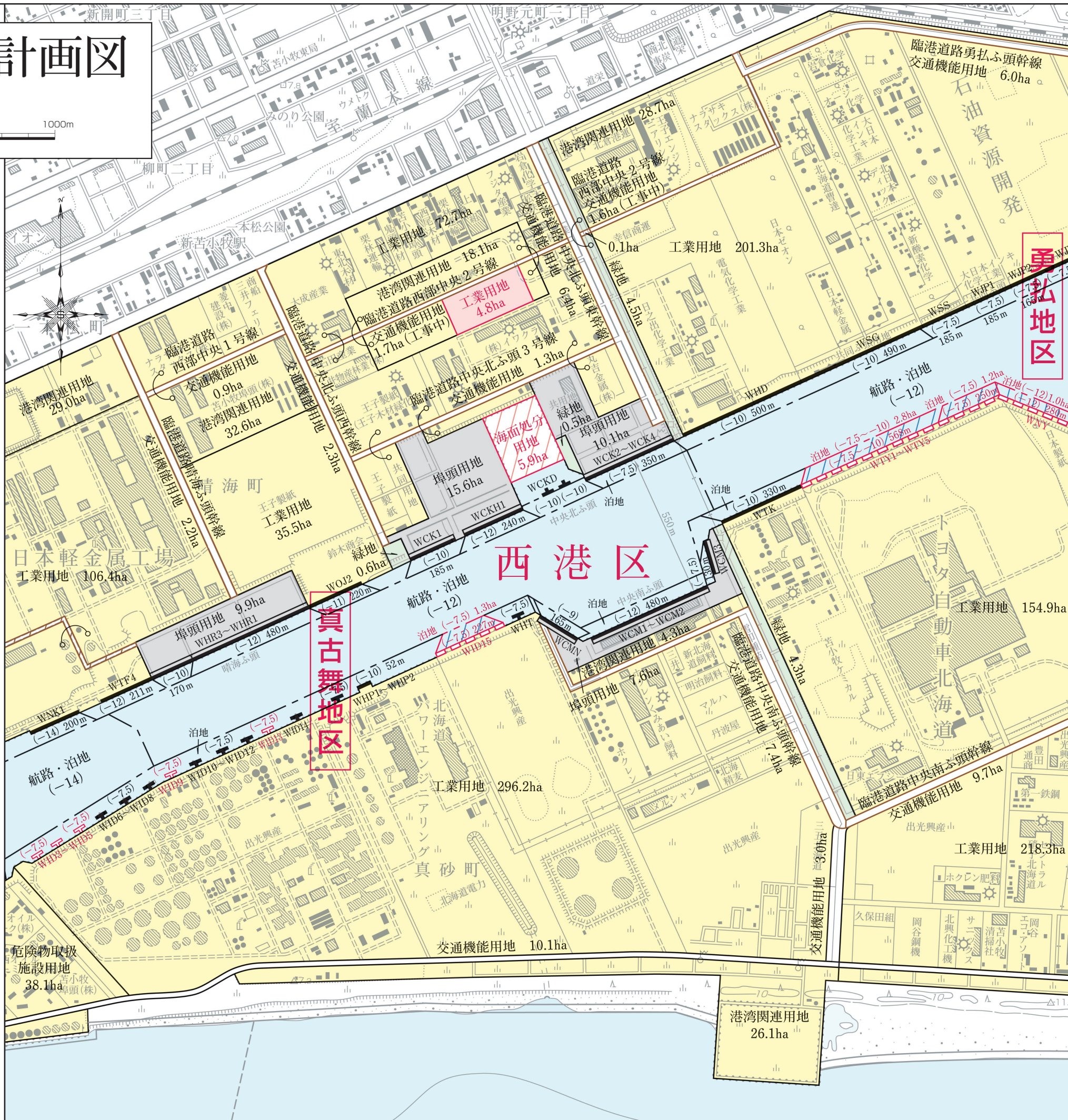



苫小牧港港湾計画図

1 : 15,000



凡 例		
	航 路 ・ 泊 地	(既定計画)
	公 共 岸 壁	(既定計画)
	専 用 岸 壁	(既定計画)
	ド ル フ ィ ン	(既定計画)
	埠 頭 用 地	(既定計画)
	緑 地	(既定計画)
	臨 港 道 路	(既定計画)
	そ の 他 道 路	(既定計画)
	そ の 他 の 用 地	(今回計画)
	海 岸 保 全 ラ イ ン	(参考)